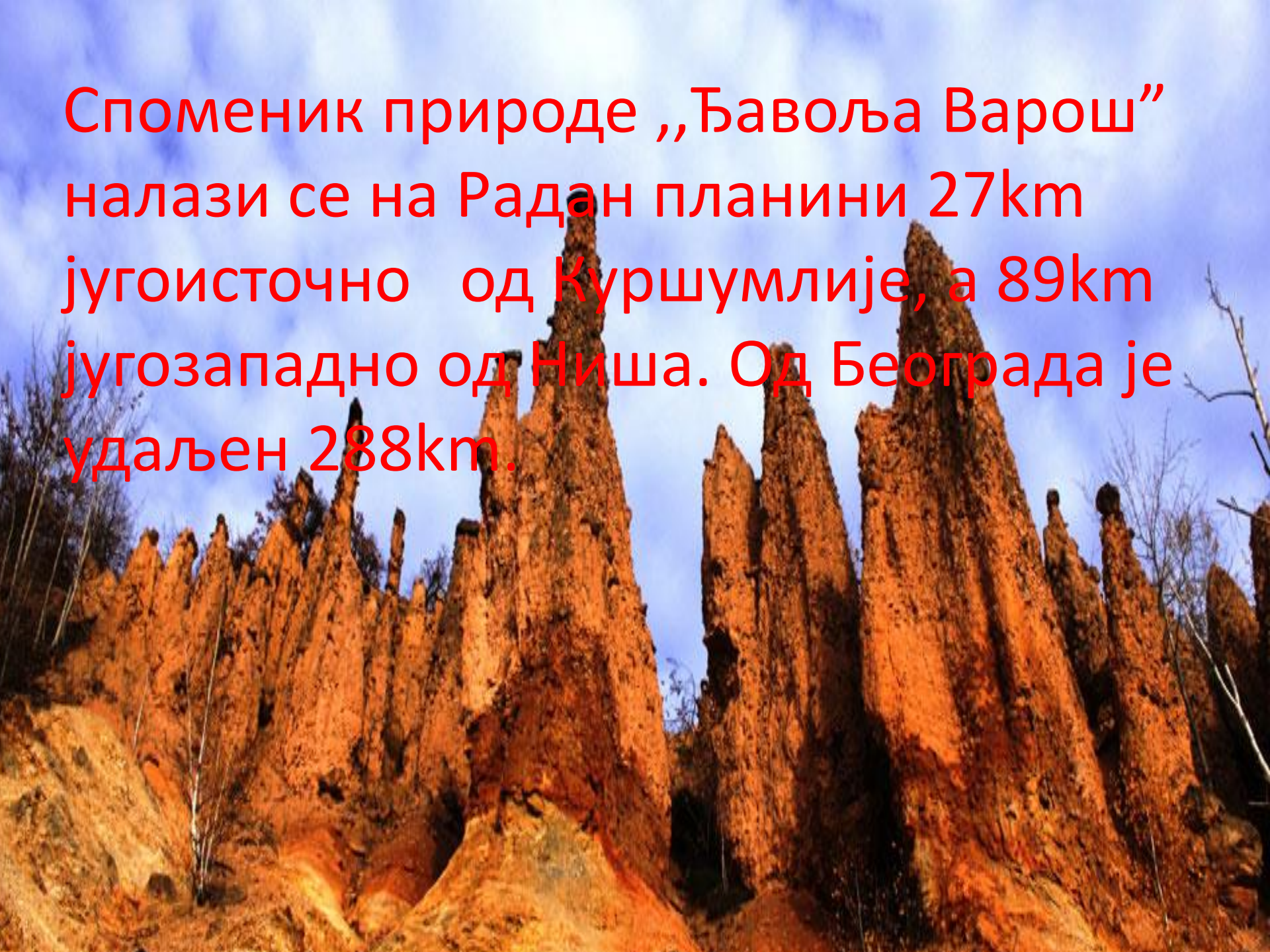


ЂАВОЉА ВАРОШ

Антонија Настић



Споменик природе „Ђавоља Варош“
налази се на Радан планини 27km
југоисточно од Куршумлије, а 89km
југозападно од Ниша. Од Београда је
удаљен 288km.

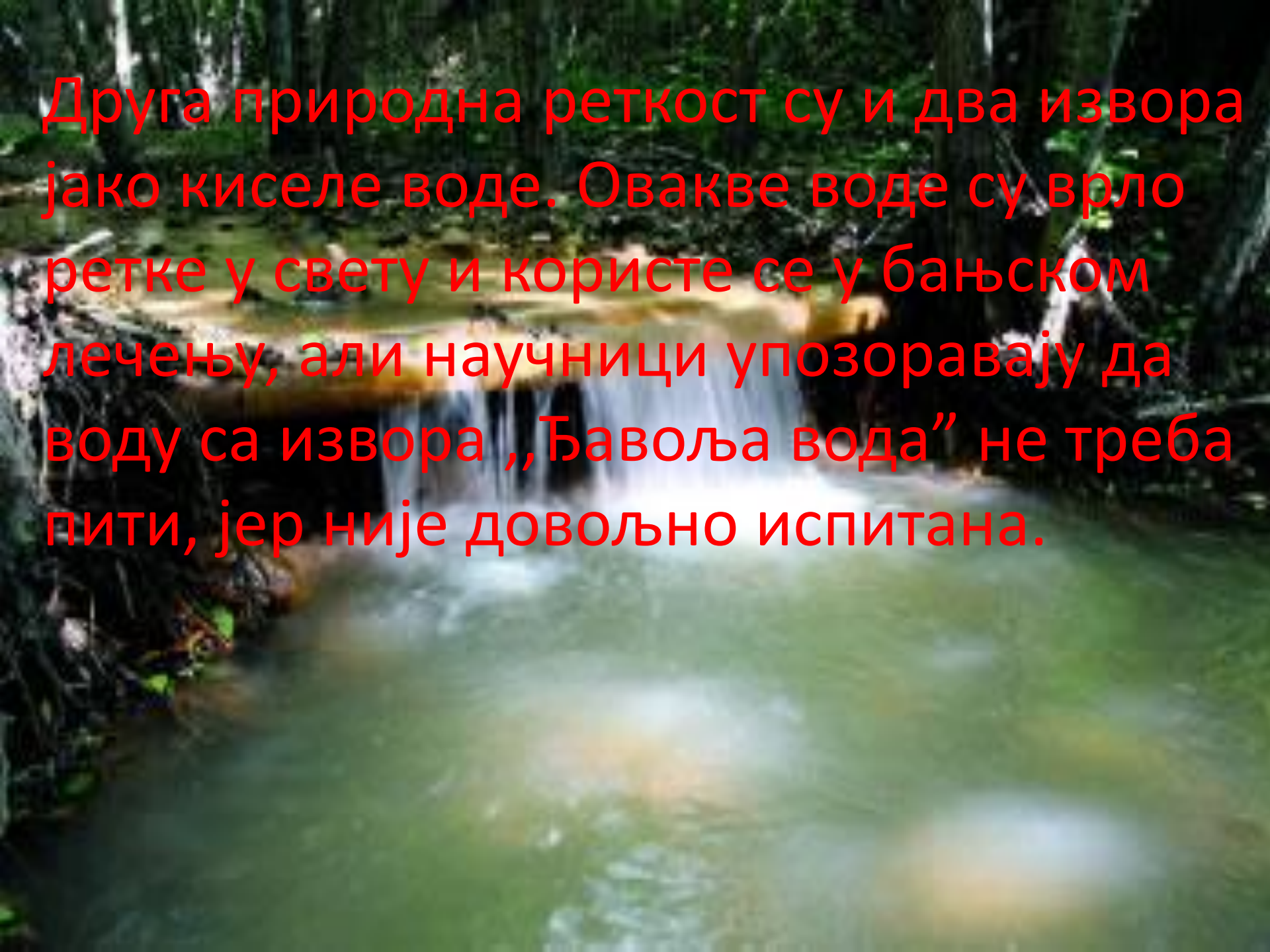


Укупно има 202 земљане фигуре,
различитих облика и димензија,
висине од 2 до 15m, ширине од 0,5 до
3m, са каменим капама на врху.
Настале су као резултат ерозивног
процеса који траје вековима.



Фигуре се образују, расту, мењају, скраћују, постепено (врло споро) нестају и поново стварају. Овај геоморфолошки феномен је јединствен у нашој земљи и врло редак у свету.



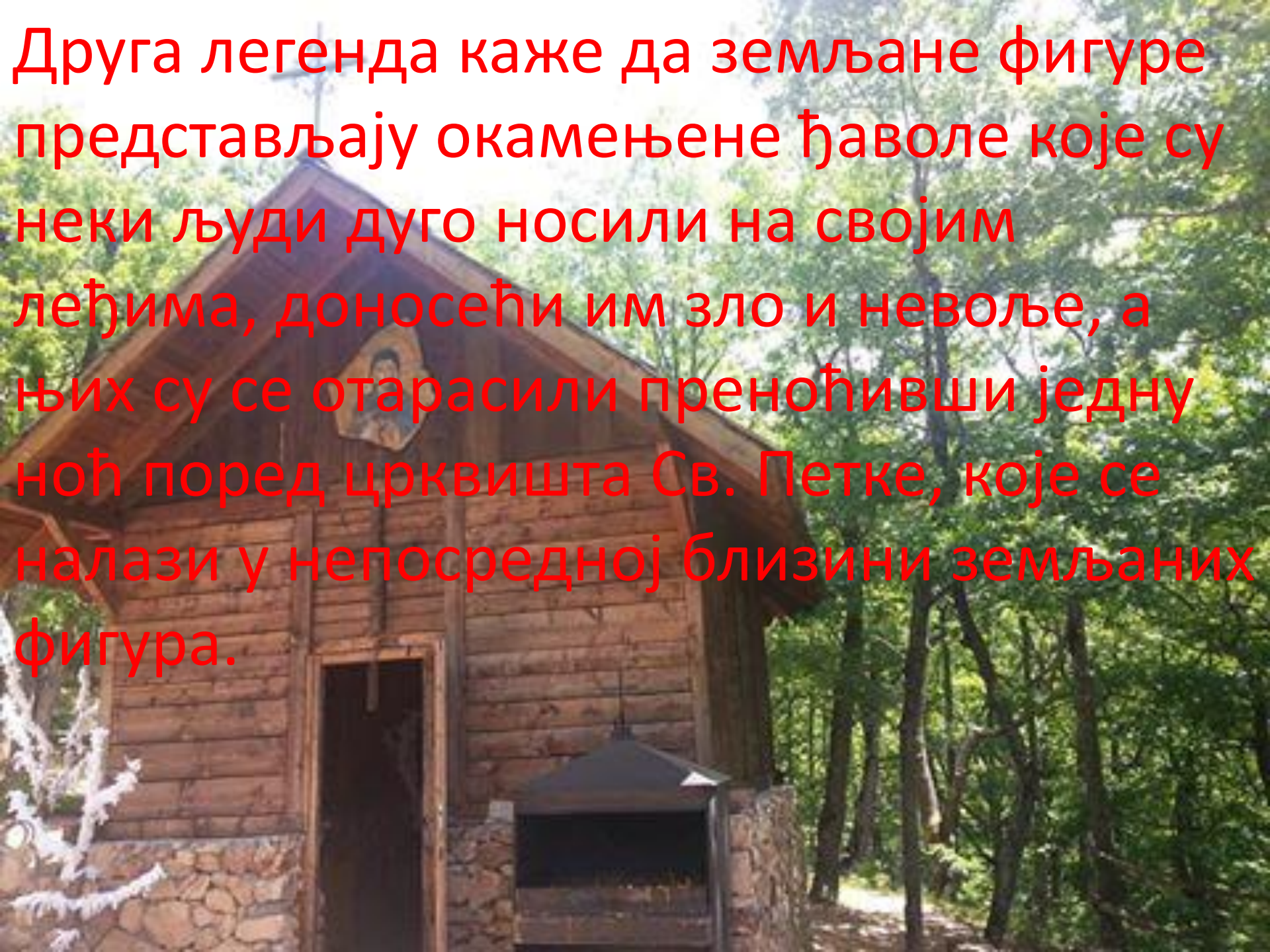
A photograph of a waterfall in a lush green forest. The water is cascading over rocks, creating a misty spray at the bottom. The background is filled with dense trees and foliage. Overlaid on the image is a block of red text in a bold, sans-serif font.

Друга природна реткост су и два извора јако киселе воде. Овакве воде су врло ретке у свету и користе се у бањском лечењу, али научници упозоравају да воду са извора „Ђавоља вода“ не треба пити, јер није довољно испитана.

Легенде о Ђавољој Вароши

По једном народном предању реч је о скамењеним сватовима, где су људи по налогу Нечастивог, решили да по сваку цену венчају рођеног брата и сестру. Да се то не би догодило, умешала се божја сила која их је окаменила и оставила да сведоче да ниједан грех неће проћи без казне.

Друга легенда каже да земљане фигуре представљају окамењене ђаволе које су неки људи дуго носили на својим леђима, доносећи им зло и невоље, а њих су се отарасили преноћивши једну ноћ поред црквишта Св. Петке, које се налази у непосредној близини земљаних фигура.



Овај вредан локалитет стављен је под заштиту још 1959. год. а 1995. год. Ђавоља Варош је уредбом Владе Републике Србије проглашена за природно добро од изузетног значаја и стављена је у прву категорију заштите.



ХВАЛА НА ПАЖЊИ!!!

